

PLANTA CALÇADAS

Escala: 1/250

Área de Calçadas + Rampas : 237,76m²

Área de Grama : 314,63m²

Área Total Grama + Calçadas + Rampas : 552,39m²

Pavers

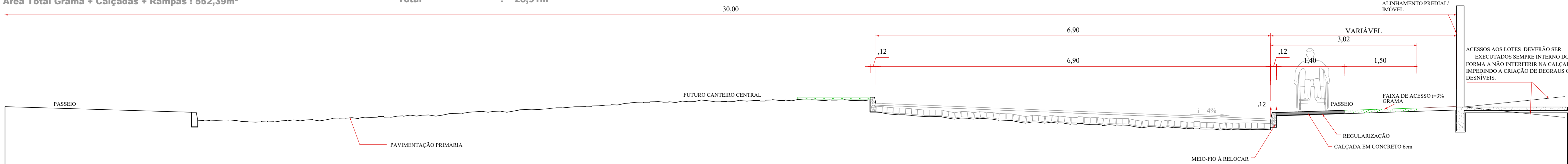
Paver Tátil Direcional : 21,83m²

Paver Tátil Alerta : 7,08m²

Total : 28,91m²

REMOÇÃO CALÇADA EXISTENTE

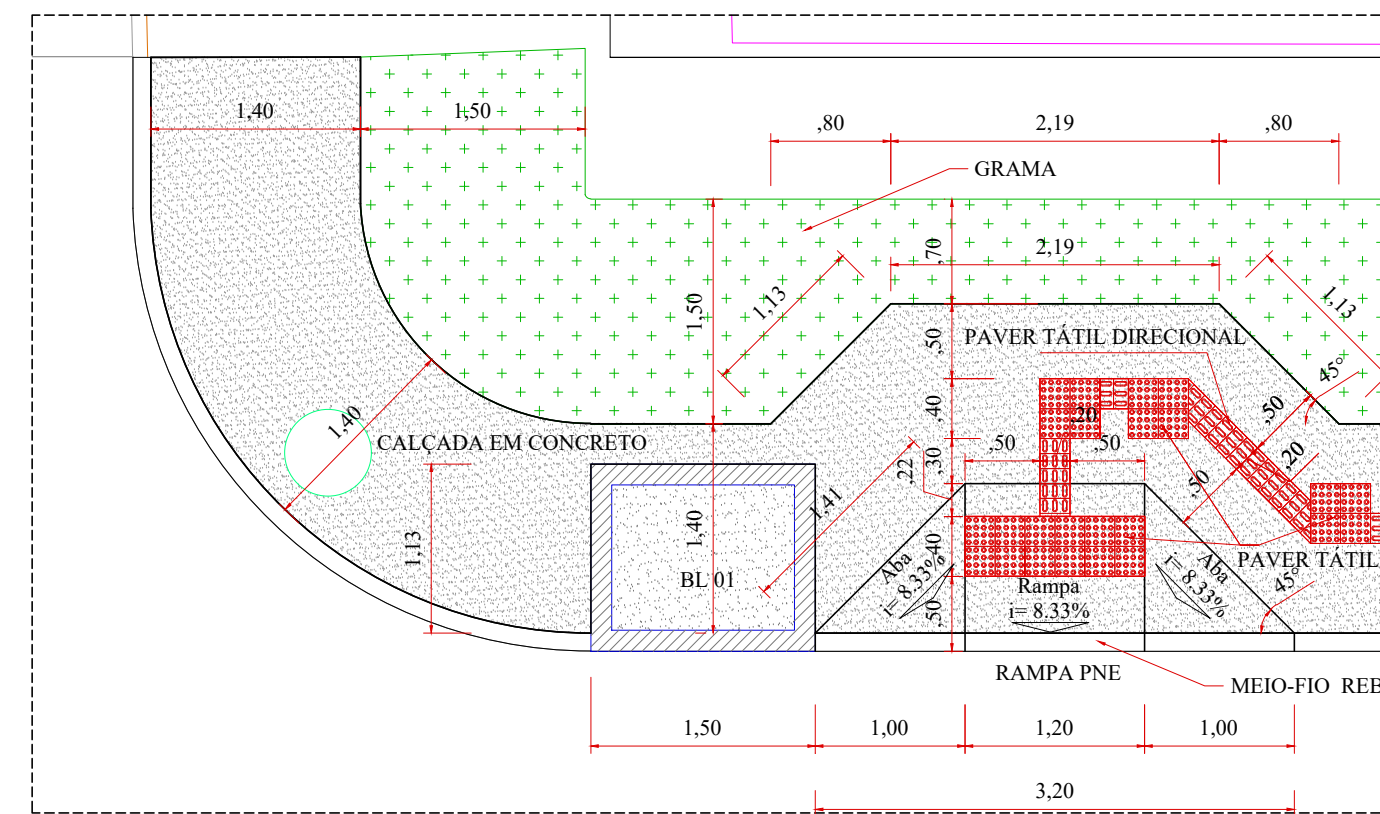
a = 52,45m²



SECÇÃO 01 TRANSVERSAL TIPO CALÇADA

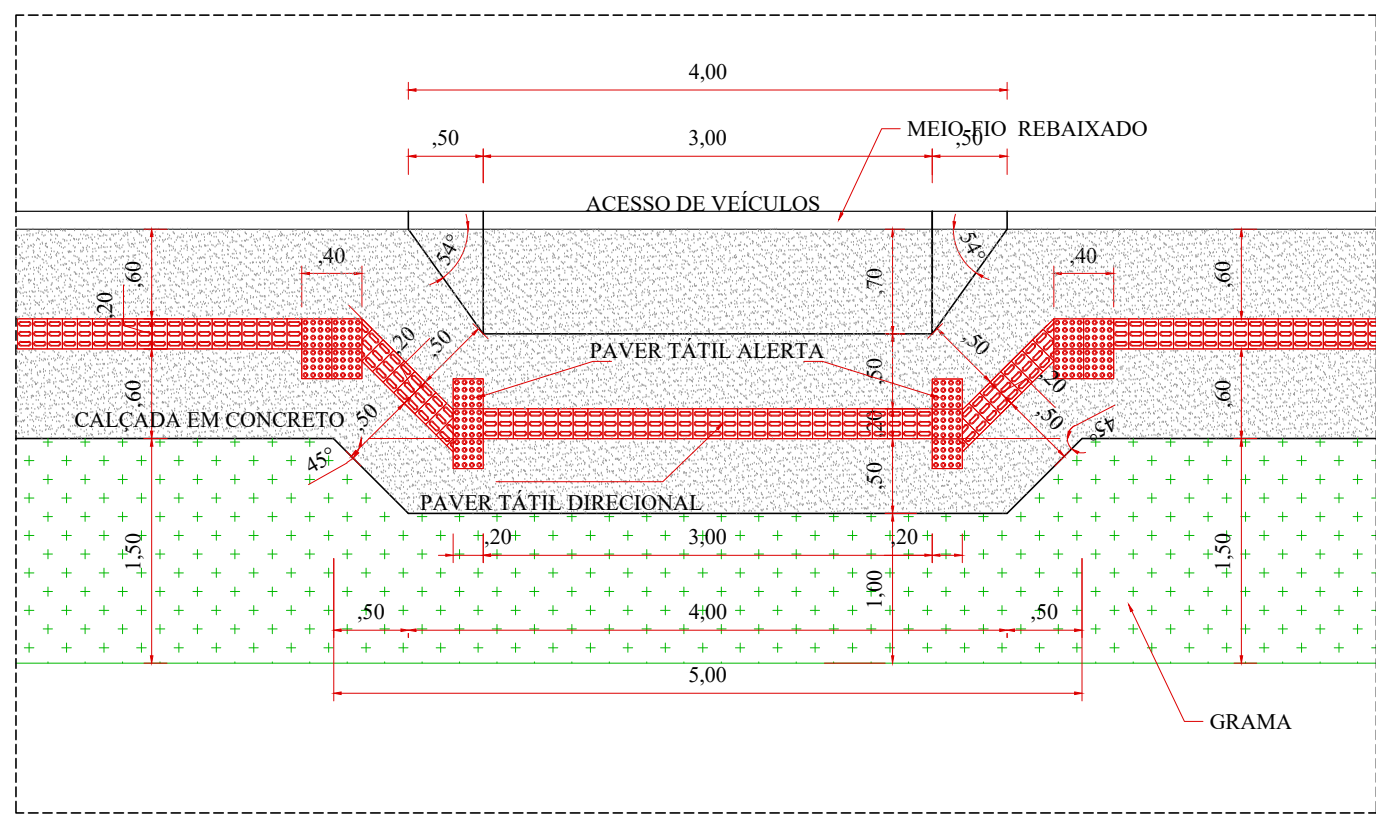
ESCALA = 1/50

AVENIDA UBIRAJARAS



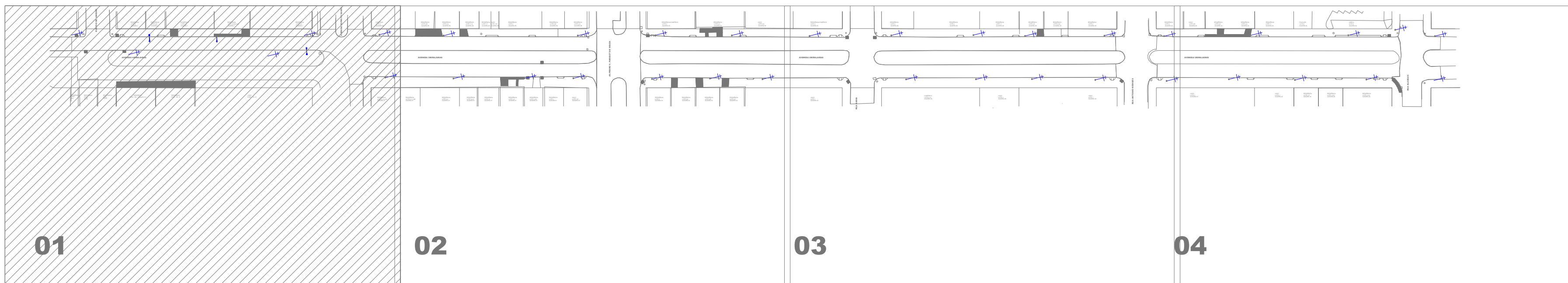
DETALHE

ESCALA = 1/50



DETALHE

ESCALA = 1/50



LOCALIZAÇÃO DO TRECHO SEM ESCALA

Legenda

- Muros
- Bocas de Lobo Existentes
- Bocas de Lobo 01 - BL
- Bocas de Lobo 02 - BL
- Pontos de Verificação - PV
- Alinhamento de Quadra
- Meio-Fio Existente
- Meio-Fio á Relocar
- Poste Alta Tensão
- Poste Iluminação Pública
- Calçadas/Rampas de Acesso Existentes

Revisões da Prancha

	Comentários	Autor	Data
01	Revisão Geral	Rubens/Evandro	29/09/2025
-	--	-	--

APROVAÇÃO DO MUNICÍPIO	APROVAÇÃO DA SAÚDE PÚBLICA

PROJETO DE URBANIZAÇÃO DE CALÇADAS			
Município de Capanema - Paraná			
RECAPEAMENTO ASFÁLTICO EM CBUQ			
Avenida Ubirajaras entre Rua Alagoas e Rua Rio de Janeiro - Bairro Santa Cruz - Capanema Pr.			
CONTEÚDO: Planta Calçadas, Seção Transversal 01 Tipo Calçada, Detalhes, Quantitativos e Localização do Trecho	LOGRADOURO: Avenida Ubirajaras		COORDENADA: Nº: 23° 40' 29,74" S E: 53° 48' 02,93" O
	Nº CHACOTE:	Nº GLEBA/QUADRA:	
	BARRIO/LOCALIDADE:	SETOR:	
	Bairro Santa Cruz	NE/S/E	
RESPONSÁVEL TÉCNICO: RUBENS L.R. SOUZA CREA RS-88396-3 ENGENHEIRO CIVIL E DE SEGURANÇA DO TRABALHO		ÁREA TOTAL: 1.580,84m²	PRONTO: 01-04
		ESCALA: Indicada	
		DATA: Setembro 2025	